





MINISTERUL MEDIULUI,  
APELOR ȘI PĂDURILOR

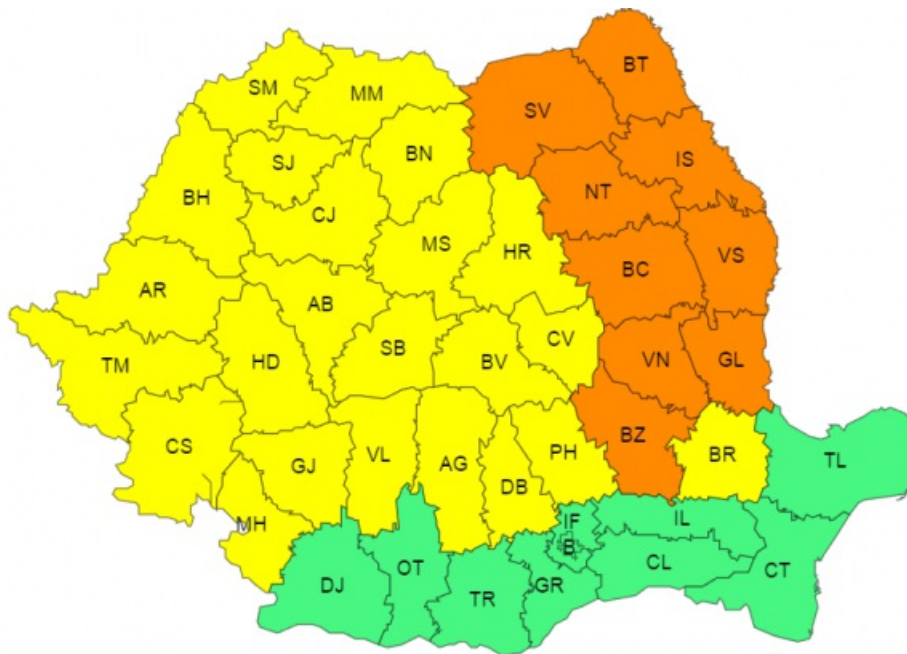


ADMINISTRAȚIA NAȚIONALĂ  
DE METEOROLOGIE



## ADMINISTRAȚIA NAȚIONALĂ DE METEOROLOGIE

Ziua/Luna/Anul/Ora: 13.09.2024 10:00	Număr Mesaj: 127
Către: Președinția României, Secretariatul General al Guvernului României, Departamentul pentru Situații de Urgență, Inspectoratul General pentru Situații de Urgență, Ministerul Mediului, Apelor și Pădurilor, Ministerul Afacerilor Interne, Ministerul Transporturilor și Infrastructurii, Ministerul Apărării Naționale, Ministerul Agriculturii și Dezvoltării Rurale, C.N.A.I.R, Administrația Națională "Apele Române", S.N.C.F.R , mass-media	
Fenomenele Vizate: conform textelor;	
Interval de Valabilitate: 13.09.2024 Ora 15:00 - 14.09.2024 Ora 18:00	
Zone Afectate: conform textelor și hărții;	
<b>AVERTIZARE METEOROLOGICĂ</b>	
 <b>COD GALBEN</b>	
<b>Interval de valabilitate: 13 septembrie, ora 15 – 14 septembrie, ora 18</b> <b>Fenomene vizate: instabilitate atmosferică, averse însemnate cantitativ</b> <b>Zone afectate: Banat, Crișana, Maramureș, Transilvania, Moldova, nordul Olteniei și al Munteniei</b>	
În intervalul menționat, în Banat, Crișana, Maramureș, Transilvania, Moldova, nordul Olteniei și al Munteniei vor fi perioade cu averse, descărcări electrice și intensificări ale vântului, local cu rafale în general de 55...65 km/h. În intervale scurte de timp sau prin acumulare cantitățile de apă vor fi de 20...25 l/mp și izolat de peste 40...50 l/mp. <i>Notă: astfel de fenomene se vor semnala, vineri, pe arii restrânse și în restul teritoriului.</i>	
 <b>COD PORTOCALIU</b>	
<b>Interval de valabilitate: 13 septembrie, ora 18 – 14 septembrie, ora 15</b> <b>Fenomene vizate: averse torențiale și importante cantitativ</b> <b>Zone afectate: județele Buzău, Vrancea, Galați, Vaslui, Bacău, Neamț, Iași, Botoșani și Suceava</b>	
În intervalul menționat, în județele Buzău, Vrancea, Galați, Vaslui, Bacău, Neamț, Iași, Botoșani și Suceava vor fi perioade cu averse torențiale. În intervale scurte de timp sau prin acumulare cantitățile de apă vor fi de 40...60 l/mp și izolat de peste 70...80 l/mp.	



În funcție de evoluția și intensitatea fenomenelor meteorologice, Administrația Națională de Meteorologie va actualiza prezentul mesaj.

Secția emitentă: Centrul Național de Prognoze Meteorologice București

Aprobat,  
Director Prognoză Meteorologică  
Dr. Florinela Georgescu

**ROSU:** Fenomene meteorologice prognozate (vânt puternic, ploi abundente, descărcări electrice, grindină, ninsori abundente, viscol, temperaturi extreme, polei, ceață) vor fi periculoase, cu un grad de intensitate foarte mare și cu efecte dezastruoase.

**PORTOCALIU:** Fenomenele meteorologice prognozate (vânt puternic, ploi abundente, descărcări electrice, grindină, ninsori abundente, viscol, temperaturi extreme, polei, ceață) vor fi periculoase, cu un grad de intensitate mare.

**GALBEN:** Fenomenele meteorologice prognozate (vânt puternic, ploi abundente, descărcări electrice, grindină, ninsori abundente, viscol, temperaturi extreme, polei, ceață) vor fi temporar periculoase pentru anumite activități, dar altfel sunt obișnuite pentru perioada respectivă sau zona specificată.

**VERDE:** Nu sunt prognozate fenomene meteorologice periculoase.

Informările meteorologice se emit în cazul în care fenomenele meteorologice prognozate au potențial de a deveni temporar periculoase pentru anumite activități, dar altfel sunt obișnuite pentru perioada respectivă.