

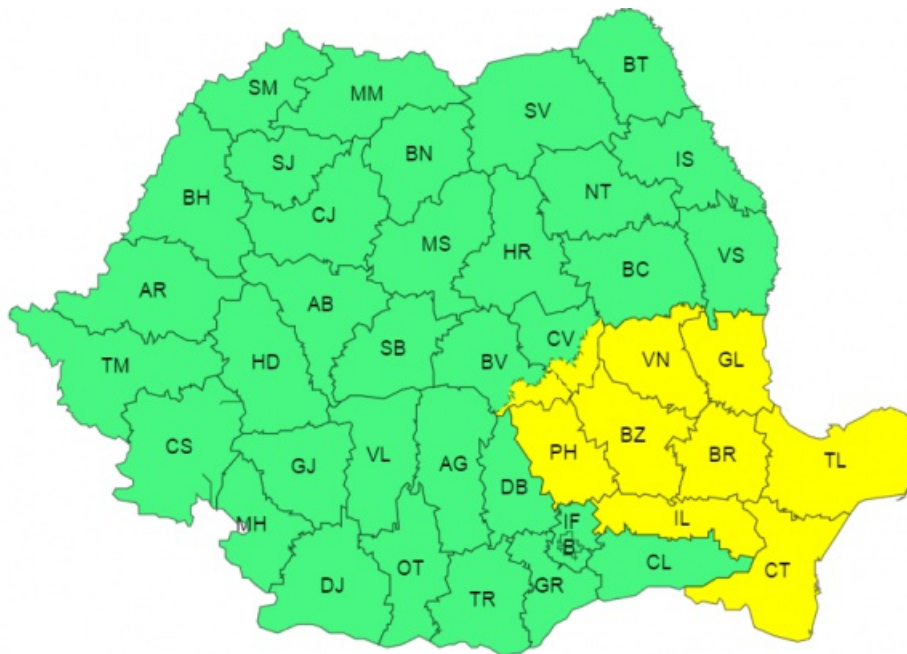




ADMINISTRAȚIA NAȚIONALĂ DE METEOROLOGIE

Ziua/Luna/Anul/Ora: 09.11.2024 10:00	Număr Mesaj: 146
Către: Președinția României, Secretariatul General al Guvernului României, Departamentul pentru Situații de Urgență, Inspectoratul General pentru Situații de Urgență, Ministerul Mediului, Apelor și Pădurilor, Ministerul Afacerilor Interne, Ministerul Transporturilor și Infrastructurii, Ministerul Apărării Naționale, Ministerul Agriculturii și Dezvoltării Rurale, C.N.A.I.R, Administrația Națională "Apele Române", S.N.C.F.R , mass-media	
Fenomenele Vizate: conform textelor;	
Interval de Valabilitate: 09.11.2024 Ora 12:00 - 11.11.2024 Ora 10:00	
Zone Afectate: conform textelor și hărții;	
<p style="text-align: center;">INFORMARE METEOROLOGICĂ Interval de valabilitate: 09 noiembrie, ora 12 – 11 noiembrie, ora 10 Fenomene vizate: intensificări ale vântului, precipitații moderate cantitativ, răcire Zone afectate: conform textului</p> <p>Temporar vântul va avea intensificări în jumătatea de sud a Moldovei, Dobrogea și în cea mai mare parte a Munteniei, cu viteze în general de 40...50 km/h. Aria precipitațiilor va fi în extindere și va cuprinde treptat sud-estul, sudul și local centrul țării. În zonele joase va ploua, iar izolat vor fi și ninsori și lapoviță. În Carpații Orientali și Meridionali, vor fi precipitații mixte, iar la altitudini de peste 1000 m, de sâmbătă seara, vor predomina ninsorile și se va depune strat de zăpadă. Cantitățile de precipitații vor fi de 10...20 l/mp și izolat vor depăși 25...30 l/mp. Vremea se va răci semnificativ, mai ales în sud, în est și în centru și va deveni rece pentru această dată.</p> <p style="text-align: center;">ATENȚIONARE METEOROLOGICĂ</p> <p style="text-align: center;"> COD GALBEN</p> <p style="text-align: center;">Interval de valabilitate: 09 noiembrie, ora 12 – 11 noiembrie, ora 10 Fenomene vizate: intensificări ale vântului Zone afectate: Dobrogea, sudul Moldovei, nord-estul și estul Munteniei</p> <p>În Dobrogea, sudul Moldovei, nord-estul și estul Munteniei, local și temporar vântul va avea viteze la rafală de 50...65 km/h.</p> <p style="text-align: center;"> COD GALBEN</p> <p style="text-align: center;">Interval de valabilitate: 10 noiembrie, ora 06 – 11 noiembrie, ora 06 Fenomene vizate: ninsori însemnate cantitativ și viscolite Zone afectate: zona de munte a județelor Prahova, Buzău, Vrancea, Brașov și Covasna</p> <p>În intervalul menționat, în zona de munte a județelor Prahova, Buzău, Vrancea, Brașov și Covasna, mai ales la altitudini de peste 1000 m, temporar ninsorile vor fi intense și viscolite (viteze ale vântului de 40...55 km/h) și se va depune strat de zăpadă, local de peste 10...20 cm.</p>	



În funcție de evoluția și intensitatea fenomenelor meteorologice, Administrația Națională de Meteorologie va actualiza prezentul mesaj.

Secția emitentă: Centrul Național de Prognoze Meteorologice București

Aprobat,
Director Prognoză Meteorologică
Dr. Florinela Georgescu

ROSU: Fenomene meteorologice prognozate (vânt puternic, ploi abundente, descărcări electrice, grindină, ninsori abundente, viscol, temperaturi extreme, polei, ceață) vor fi periculoase, cu un grad de intensitate foarte mare și cu efecte dezastruoase.

PORTOCALIU: Fenomenele meteorologice prognozate (vânt puternic, ploi abundente, descărcări electrice, grindină, ninsori abundente, viscol, temperaturi extreme, polei, ceață) vor fi periculoase, cu un grad de intensitate mare.

GALBEN: Fenomenele meteorologice prognozate (vânt puternic, ploi abundente, descărcări electrice, grindină, ninsori abundente, viscol, temperaturi extreme, polei, ceață) vor fi temporar periculoase pentru anumite activități, dar altfel sunt obișnuite pentru perioada respectivă sau zona specificată.

VERDE: Nu sunt prognozate fenomene meteorologice periculoase.

Informările meteorologice se emit în cazul în care fenomenele meteorologice prognozate au potențial de a deveni temporar periculoase pentru anumite activități, dar altfel sunt obișnuite pentru perioada respectivă.