




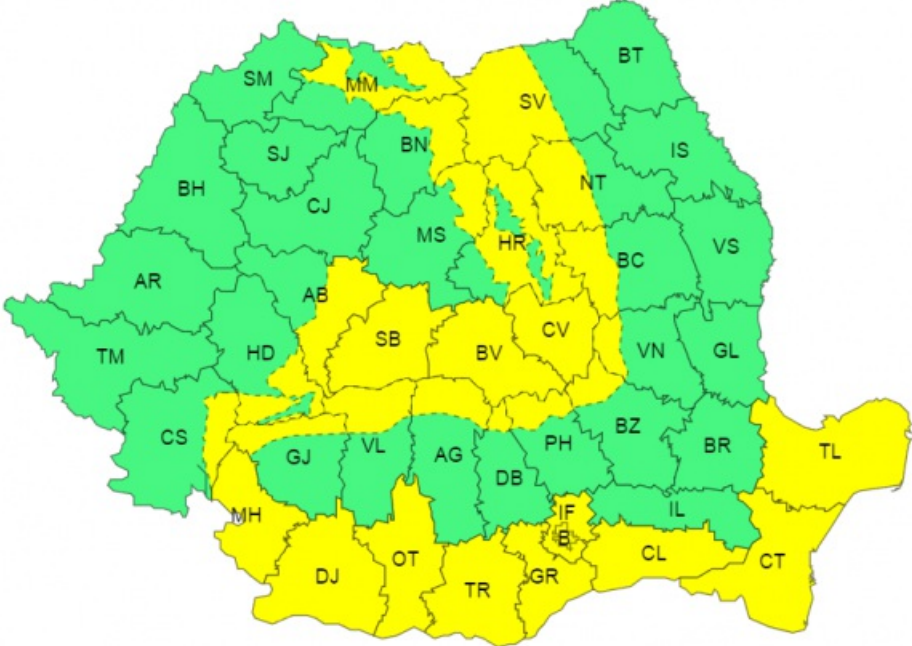
MINISTERUL MEDIULUI,  
APELOR ȘI PĂDURILOR



ADMINISTRAȚIA NAȚIONALĂ  
DE METEOROLOGIE



## ADMINISTRAȚIA NAȚIONALĂ DE METEOROLOGIE

Ziua/Luna/Anul/Ora: 21.11.2024 10:00	Număr Mesaj: 151
Către: Președinția României, Secretariatul General al Guvernului României, Departamentul pentru Situații de Urgență, Inspectoratul General pentru Situații de Urgență, Ministerul Mediului, Apelor și Pădurilor, Ministerul Afacerilor Interne, Ministerul Transporturilor și Infrastructurii, Ministerul Apărării Naționale, Ministerul Agriculturii și Dezvoltării Rurale, C.N.A.I.R, Administrația Națională "Apele Române", S.N.C.F.R , mass-media	
Fenomenele Vizate: conform textelor;	
Interval de Valabilitate: 21.11.2024 Ora 10:00 - 22.11.2024 Ora 20:00	
Zone Afectate: conform textelor și hărților;	
<b>MESAJ 1/2</b> <b>ATENȚIONARE METEOROLOGICĂ</b>  <b>COD GALBEN</b>	
<b>Interval de valabilitate: 21 noiembrie, ora 10 – 21 noiembrie, ora 23</b> <b>Fenomene vizate: intensificări ale vântului</b> <b>Zone afectate: conform textului și hărții</b>	
<p>În Dobrogea, jumătatea sudică a Munteniei și Olteniei și în sudul Transilvaniei, precum și în zona Carpaților Meridionali și Orientali vântul va avea intensificări, cu rafale de 50...70 km/h. Pe creste, rafalele vor depăși temporar 80...90 km/h, viscolind zăpada.</p> <p><i>Notă: Îndeosebi în prima parte a zilei va mai ninge în zona de munte și local în Transilvania și Moldova.</i></p>	
	

AVERTIZARE METEOROLOGICĂ

 COD GALBEN

**Interval de valabilitate: 21 noiembrie, ora 23 – 22 noiembrie, ora 20**  
**Fenomene vizate: intensificări ale vântului, ninsori, precipitații mixte și polei**  
**Zone afectate: conform textului și hărții**

În intervalul menționat vântul va avea intensificări în vestul, nord-vestul și centrul țării, iar pe parcursul zilei de vineri (22 noiembrie) și în regiunile estice, cu viteze de 50...70 km/h.

Aria precipitațiilor predominant sub formă de ninsoare va cuprinde toată zona de munte, se va depune strat de zăpadă, în general de peste 10...20 cm și va fi viscol.

În Crișana, Maramureș și nordul Moldovei vor predomina ninsorile, iar local se va depune strat de zăpadă, în general, de peste 5...10 cm. În Transilvania, Banat și nordul Olteniei precipitațiile vor fi mixte, pe arii restrânse cu depuneri de polei.

 COD PORTOCALIU

**Interval de valabilitate: 22 noiembrie, ora 02 – 22 noiembrie, ora 14**  
**Fenomene vizate: intensificări puternice ale vântului**  
**Zone afectate: zona joasă a județelor Caraș-Severin, Timiș și Arad**

În zona joasă a județelor Caraș-Severin, Timiș și Arad, în a doua parte a nopții de joi spre vineri și în prima parte a zilei de vineri, vor fi intensificări puternice ale vântului, cu viteze la rafală de 70...85 km/h.

 COD PORTOCALIU

**Interval de valabilitate: 22 noiembrie, ora 02 – 22 noiembrie, ora 20**  
**Zone afectate și fenomene vizate: viscol puternic, ninsori abundente în zona înaltă a Carpaților Meridionali și local în Carpații Occidentali și Orientali**

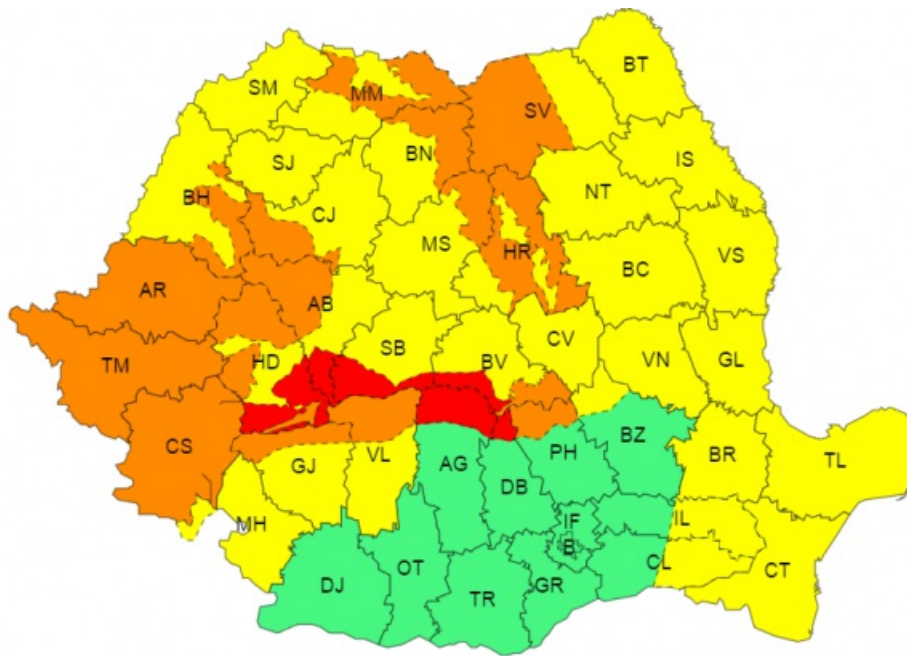
În zona înaltă a Carpaților Meridionali și local în Carpații Occidentali și Orientali vântul va sufla tare, cu rafale de 80...120 km/h. Va ninge viscolit, se va depune strat de zăpadă consistent (local peste 30 cm), va fi vizibilitate foarte redusă și zăpada troienită.

 COD ROȘU

**Interval de valabilitate: 22 noiembrie, ora 05 – 22 noiembrie, ora 14**  
**Zone afectate și fenomene vizate: viscol foarte puternic la altitudini de peste 1700 m în județele Caraș-Severin, Hunedoara, Alba, Sibiu, Brașov, Argeș și Dâmbovița**

La altitudini de peste 1700 m în județele Caraș-Severin, Hunedoara, Alba, Sibiu, Brașov, Argeș și Dâmbovița va fi viscol foarte puternic, cu viteze de peste 120 km/h, care determină reducerea vizibilității spre zero și troienirea zăpezii.

***În funcție de evoluția și intensitatea fenomenelor meteorologice, Administrația Națională de Meteorologie va actualiza prezentul mesaj inclusiv prin avertizări pentru fenomene severe imediate (nowcasting).***



În funcție de evoluția și intensitatea fenomenelor meteorologice, Administrația Națională de Meteorologie va actualiza prezentul mesaj.

Secția emitentă: Centrul Național de Prognoze Meteorologice București

Aprobat,  
Director Prognoză Meteorologică  
Dr. Florinela Georgescu

**ROSU:** Fenomene meteorologice prognozate (vânt puternic, ploi abundente, descărcări electrice, grindină, ninsori abundente, viscol, temperaturi extreme, polei, ceață) vor fi periculoase, cu un grad de intensitate foarte mare și cu efecte dezastruoase.

**PORTOCALIU:** Fenomenele meteorologice prognozate (vânt puternic, ploi abundente, descărcări electrice, grindină, ninsori abundente, viscol, temperaturi extreme, polei, ceață) vor fi periculoase, cu un grad de intensitate mare.

**GALBEN:** Fenomenele meteorologice prognozate (vânt puternic, ploi abundente, descărcări electrice, grindină, ninsori abundente, viscol, temperaturi extreme, polei, ceață) vor fi temporar periculoase pentru anumite activități, dar altfel sunt obișnuite pentru perioada respectivă sau zona specificată.

**VERDE:** Nu sunt prognozate fenomene meteorologice periculoase.

Informările meteorologice se emit în cazul în care fenomenele meteorologice prognozate au potențial de a deveni temporar periculoase pentru anumite activități, dar altfel sunt obișnuite pentru perioada respectivă.