



MINISTERUL MEDIULUI,
APELOR ȘI PĂDURILOR



ADMINISTRAȚIA NAȚIONALĂ
DE METEOROLOGIE



ADMINISTRAȚIA NAȚIONALĂ DE METEOROLOGIE

Ziua/Luna/Anul/Ora: 23.12.2024 10:00

Număr Mesaj: 163

Către: Președinția României, Secretariatul General al Guvernului României, Departamentul pentru Situații de Urgență, Inspectoratul General pentru Situații de Urgență, Ministerul Mediului, Apelor și Pădurilor, Ministerul Afacerilor Interne, Ministerul Transporturilor și Infrastructurii, Ministerul Apărării Naționale, Ministerul Agriculturii și Dezvoltării Rurale, C.N.A.I.R, Administrația Națională "Apele Române", S.N.C.F.R , mass-media

Fenomenele Vizate: conform textelor;

Interval de Valabilitate: 23.12.2024 Ora 20:00 - 25.12.2024 Ora 10:00

Zone Afectate: conform textelor și hărților;

MESAJ 1/2
AVERTIZARE METEOROLOGICĂ
COD PORTOCALIU

Interval de valabilitate: 23 decembrie, ora 20 – 25 decembrie, ora 10

Zone afectate și fenomene vizate: ninsoare abundentă, depunere de strat și viscol puternic la altitudini de peste 1700 m în Carpații Meridionali și local în Carpații Orientali

În Carpații Meridionali și local în Carpații Orientali, la altitudini de peste 1700 m, va ninge abundent și se va depune strat nou de zăpadă local consistent. Cantitățile de apă acumulate vor fi de 30...50 l/mp. Vântul va sufla tare, cu rafale de peste 90...110 km/h, va fi viscol puternic, iar zăpada troienită, condiții în care vizibilitatea va scădea sub 50 m.

COD GALBEN

Interval de valabilitate: 23 decembrie, ora 20 – 25 decembrie, ora 10

Zone afectate și fenomene vizate: ninsoare abundentă, depunere de strat și viscol la altitudini între 800 și 1700 m în cea mai mare parte a zonei montane

În cea mai mare parte a zonei montane, la altitudini între 800 și 1700 m, va ninge și se va depune strat nou de zăpadă local consistent. Cantitățile de apă acumulate vor fi de 20...25 l/mp. Vântul va avea intensificări, cu rafale de peste 60...80 km/h, va fi viscol, iar zăpada troienită, condiții în care vizibilitatea va scădea sub 100 m.

Notă: în județul Timiș și zona joasă a județului Caraș-Severin va ninge temporar viscolit (rafale de 40...50 km/h).

COD GALBEN

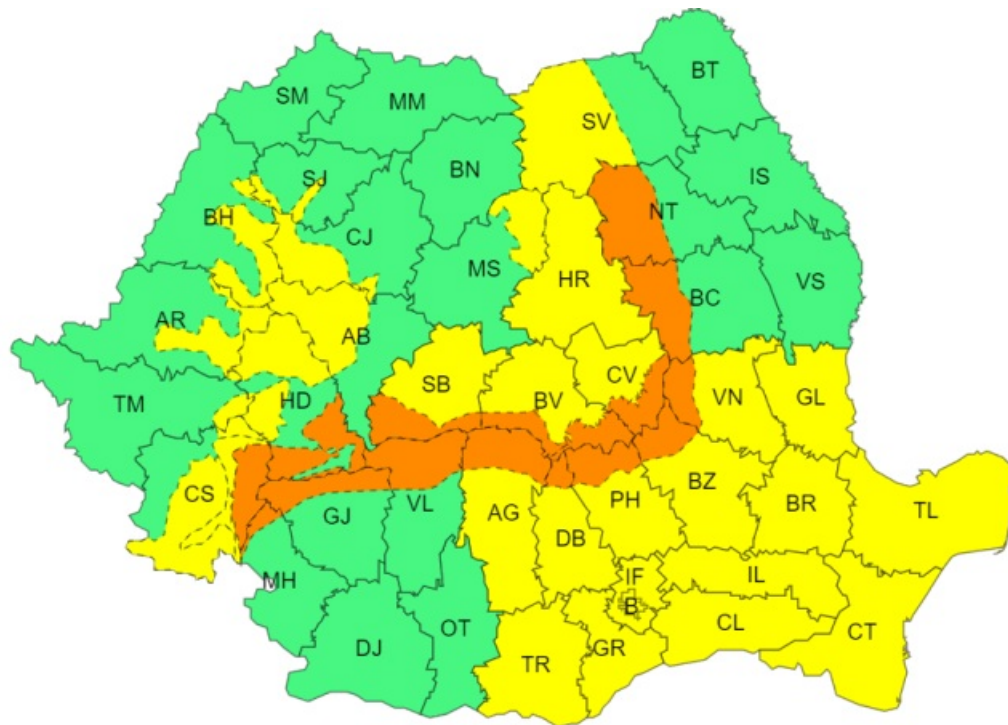
Interval de valabilitate: 24 decembrie, ora 05 – 25 decembrie, ora 10

Fenomene vizate: intensificări ale vântului
Zone afectate: Muntenia, Dobrogea, sudul Moldovei, estul și sudul Transilvaniei

Vântul va avea intensificări în Muntenia, Dobrogea, sudul Moldovei și estul și sudul Transilvaniei. Vor fi rafale de 50...70 km/h, iar în noaptea de marți spre miercuri (24 / 25 decembrie) izolat de peste 80 km/h în estul Munteniei.

Notă 1: intensificări ale vântului vor fi temporar și în restul teritoriului, cu viteze de 40...50 km/h.

Notă 2: vântul va continua să prezinte intensificări în zilele de 25 și 26 decembrie în special în sud-estul teritoriului.



MESAJ 2/2

COD GALBEN

Interval de valabilitate: 24 decembrie, ora 02 – 25 decembrie, ora 10

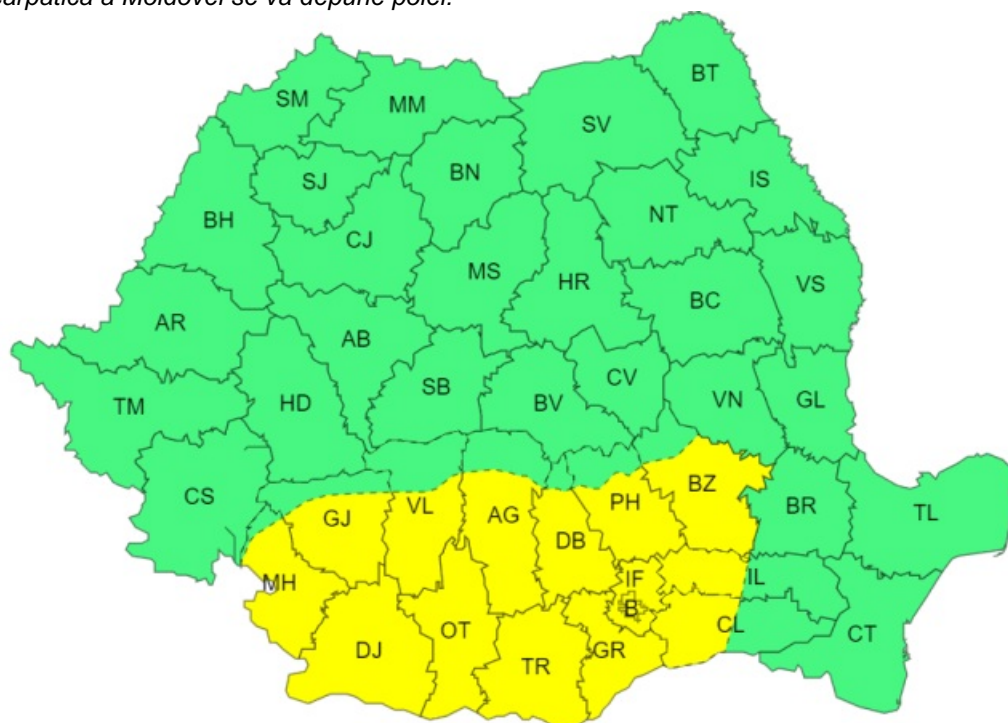
Fenomene vizate: precipitații însemnate cantitativ, predominant sub formă de ploaie

Zone afectate: Oltenia și cea mai mare parte a Munteniei


În Oltenia și cea mai mare parte a Munteniei vor fi precipitații predominant sub formă de ploaie. Cantitățile de apă acumulate vor fi de 25...50 l/mp și izolat vor depăși 60 l/mp.


Notă 1: în restul Munteniei, în Dobrogea și sudul Moldovei va ploua moderat cantitativ (10...20 l/mp).


Notă 2: în vestul, centrul și nordul țării vor fi precipitații mixte (ploaie, lapoviță și ninsoare), iar în special în zona subcarpatică a Moldovei se va depune polei.



Secția emitentă: Centrul Național de Prognoze Meteorologice București	Aprobat, Director Prognoză Meteorologică Dr. Florinela Georgescu
--	--

 ROSU: Fenomene meteorologice prognozate (vânt puternic, ploi abundente, descărcări electrice, grindină, ninsori abundente, viscol, temperaturi extreme, polei, ceață) vor fi periculoase, cu un grad de intensitate foarte mare și cu efecte dezastruoase.

 PORTOCALIU: Fenomenele meteorologice prognozate (vânt puternic, ploi abundente, descărcări electrice, grindină, ninsori abundente, viscol, temperaturi extreme, polei, ceață) vor fi periculoase, cu un grad de intensitate mare.

 GALBEN: Fenomenele meteorologice prognozate (vânt puternic, ploi abundente, descărcări electrice, grindină, ninsori abundente, viscol, temperaturi extreme, polei, ceață) vor fi temporar periculoase pentru anumite activități, dar altfel sunt obișnuite pentru perioada respectivă sau zona specificată.

 VERDE: Nu sunt prognozate fenomene meteorologice periculoase.

Informările meteorologice se emit în cazul în care fenomenele meteorologice prognozate au potențial de a deveni temporar periculoase pentru anumite activități, dar altfel sunt obișnuite pentru perioada respectivă.