


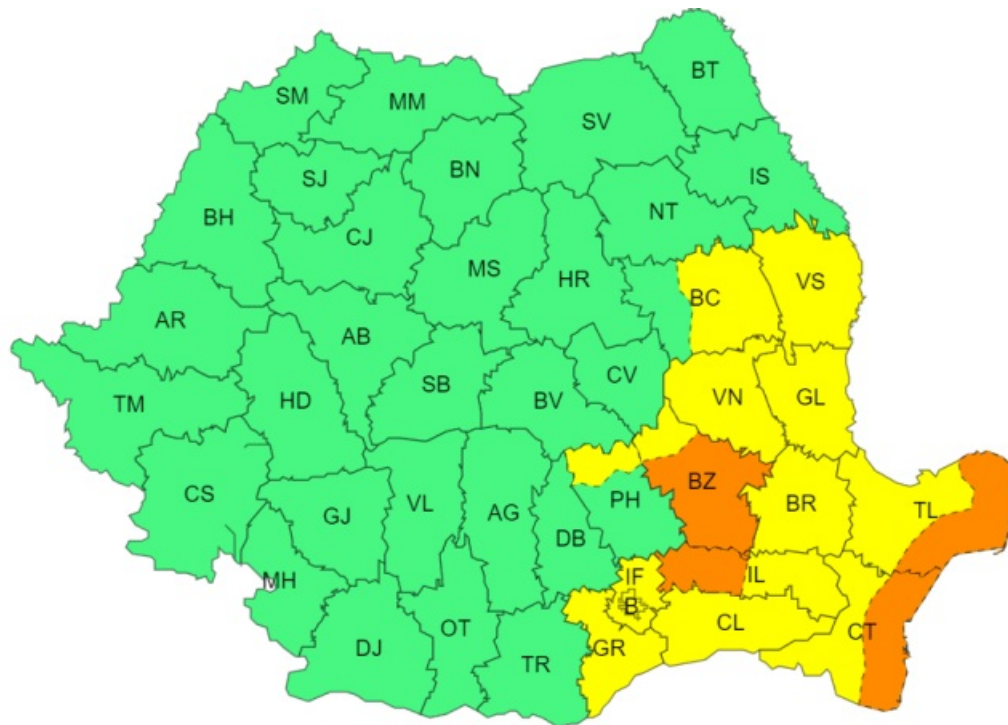




ADMINISTRAȚIA NAȚIONALĂ DE METEOROLOGIE

Ziua/Luna/Anul/Ora: 26.12.2024 10:00	Număr Mesaj: 166
Către: Președinția României, Secretariatul General al Guvernului României, Departamentul pentru Situații de Urgență, Inspectoratul General pentru Situații de Urgență, Ministerul Mediului, Apelor și Pădurilor, Ministerul Afacerilor Interne, Ministerul Transporturilor și Infrastructurii, Ministerul Apărării Naționale, Ministerul Agriculturii și Dezvoltării Rurale, C.N.A.I.R, Administrația Națională "Apele Române", S.N.C.F.R , mass-media	
Fenomenele Vizate: conform textelor;	
Interval de Valabilitate: 26.12.2024 Ora 10:00 - 27.12.2024 Ora 05:00	
Zone Afectate: conform textelor și hărții;	
<p style="text-align: center;"><b>AVERTIZARE METEOROLOGICĂ</b></p> <p style="text-align: center;"> <b>COD GALBEN</b></p> <p style="text-align: center;"><b>Interval de valabilitate: 26 decembrie, ora 10 – 27 decembrie, ora 5</b> <b>Fenomene vizate: intensificări ale vântului</b> <b>Zone afectate: Dobrogea, sudul și estul Munteniei, centrul și sudul Moldovei</b></p> <p>În Dobrogea, sudul și estul Munteniei, precum și în centrul și sudul Moldovei vântul va continua să aibă intensificări cu rafale de 50...70 km/h.</p> <p style="text-align: center;"> <b>COD PORTOCALIU</b></p> <p style="text-align: center;"><b>Interval de valabilitate: 26 decembrie, ora 10 – 26 decembrie, ora 20</b> <b>Zone afectate și fenomene vizate: intensificări puternice ale vântului în zona joasă a județului Buzău și în jumătatea vestică a județului Ialomița și pe litoral</b></p> <p>În zona joasă a județului Buzău și în jumătatea vestică a județului Ialomița, precum și pe litoral vor fi în continuare intensificări puternice ale vântului cu viteze de 70...90 km/h.</p> <p style="text-align: center;"> <b>COD GALBEN</b></p> <p style="text-align: center;"><b>Interval de valabilitate: 26 decembrie, ora 10 – 27 decembrie, ora 5</b> <b>Zone afectate și fenomene vizate: viscol în zona Carpaților de Curbură</b></p> <p>În zona Carpaților de Curbură va fi viscol. Vântul va continua să prezinte intensificări cu rafale în general de 60...80 km/h, zăpada va fi troienită, condiții în care vizibilitatea va scădea sub 100 m.</p> <p><i>Notă: Din a doua parte a nopții de joi spre vineri (26/27 decembrie) și vineri (27 decembrie) vor fi precipitații slabe predominant sub formă de ninsoare îndeosebi în jumătatea estică a teritoriului. Vor fi condiții de polei.</i></p> <p><i>Mâine (27 decembrie) vor mai fi intensificări ale vântului cu viteze în general de 40...50 km/h în Moldova, Dobrogea și estul Munteniei.</i></p>	



În funcție de evoluția și intensitatea fenomenelor meteorologice, Administrația Națională de Meteorologie va actualiza prezentul mesaj inclusiv prin avertizări pentru fenomene severe imediate (nowcasting).

Secția emitentă: Centrul Național de Prognoze  
Meteorologice București

Aprobat,  
Director Prognoză Meteorologică  
Dr. Florinela Georgescu

**ROSU:** Fenomene meteorologice prognozate (vânt puternic, ploi abundente, descărcări electrice, grindină, ninsori abundente, viscol, temperaturi extreme, polei, ceață) vor fi periculoase, cu un grad de intensitate foarte mare și cu efecte dezastruoase.

**PORTOCALIU:** Fenomenele meteorologice prognozate (vânt puternic, ploi abundente, descărcări electrice, grindină, ninsori abundente, viscol, temperaturi extreme, polei, ceață) vor fi periculoase, cu un grad de intensitate mare.

**GALBEN:** Fenomenele meteorologice prognozate (vânt puternic, ploi abundente, descărcări electrice, grindină, ninsori abundente, viscol, temperaturi extreme, polei, ceață) vor fi temporar periculoase pentru anumite activități, dar altfel sunt obișnuite pentru perioada respectivă sau zona specificată.

**VERDE:** Nu sunt prognozate fenomene meteorologice periculoase.

Informările meteorologice se emit în cazul în care fenomenele meteorologice prognozate au potențial de a deveni temporar periculoase pentru anumite activități, dar altfel sunt obișnuite pentru perioada respectivă.